




DEPARTEMENT DES ALPES MARITIMES 3b


 SOUS-PREFECTURE
 DE GRASSE
 22 MARS 2013
 ARRIVEE

COMMUNE DE VALLAURIS GOLFE - JUAN
PLAN LOCAL D'URBANISME
MODIFICATION N°3
ZONAGE EMPLACEMENTS RESERVES
VALLAURIS
 P.L.U. approuvé le 20/12/2006

ENQUETE PUBLIQUE PORTANT SUR LE PROJET
 DE MODIFICATION N°3 Vu pour être annexé à la délibération du
 DU : 11 Décembre 2012 AU : 15 Janvier 2013
 Conseil municipal du : 14 mars 2013

Monsieur le Maire : 


APPROBATION DE LA MODIFICATION N°3
 LE : 14 MARS 2013

APPROBATION DES PROCEDURES

MODIFICATIONS	MODIFICATIONS SIMPLIFIEES	REVISIONS SIMPLIFIEES	MISES A JOUR
N°1 : 12/12/2007	N°1 : 28/04/2010	N°1 : 22/10/2010	N°1 : 08/07/2009
N°2 : 15/12/2010			N°2 : 01/10/2012
N°3 : 14/03/2013			

ECHELLE : 1/2000

LEGENDE :

-  LIMITE DE ZONE
-  ESPACE BOISE CLASSE A CONSERVER, A PROTEGER OU A CREEER
-  PLANTATIONS A PROTEGER (Art. L.123-1-5 7° du code de l'urbanisme)
-  SERVITUDES AU TITRE DE L'ARTICLE L.123-2-b DU CODE DE L'URBANISME (Logements locatifs conventionnés)
-  SERVITUDES AU TITRE DE L'ARTICLE L.123-2-c DU CODE DE L'URBANISME
-  EMPLACEMENT RESERVE
-  N° D'OPERATION DANS LA LISTE DES EMPLACEMENTS RESERVES
-  SERVITUDE DE POINT DE VUE
-  BATIMENTS PROTEGES (Art. L.123-1-5 7° du code de l'urbanisme)
-  MARGE DE REcul
-  ZONES A RISQUE D'INONDATION Risque fort (Cf. pièce n°6.6)
-  ZONES A RISQUE D'INONDATION Risque modéré (Cf. pièce n°6.6)
-  VALLONS A RISQUE D'INONDATION (Cf. pièce n°6.6)
-  TERRAINS CULTIVES PROTEGES (Art. L.123-1-5 9° du code de l'urbanisme)



DRESSE LE 9 FÉVRIER 2010 PAR
ARPENTEURS GEOMETRES
 SANS AU COMPT. DE 100 000
 5455 AV. DE LA MER 06100
 06100 JUAN LES PINS
 0671 3894270023
 Claude DELEFORGES
 GEOMETRE EXPERT
 1, Impasse TRAMON
 06160 JUAN LES PINS
 TEL. 06 94 43 90 06
 TELECOPIER 06 93 91 56 26

N°piège0603-4
 S'agit d'un plan de zonage
 techniques et le service urbanisme
 géré par le Service des
 de la Ville de
 VALLAURIS GOLFE-JUAN

